



Udtagningskonsulenter

V. Line Søndergaard Olsen & Kjeld Pedersen

INDSATSEN ER STØTTET AF:



Promilleafgiftsfonden for landbrug



Udtagningskonsulenterne

TEAM SJÆLLAND

Sparringspartner

Lodsejermøder Lavbundsprojekter

Forundersøgelser Vådområdeprojekter

Opstartsmøder Permanent udtagning

Planlægning
(Lokale treparter)

Skovrejsning

Ansøgninger

Minivådområder



Udtagningskonsulenterne

TEAM SJÆLLAND

Hvorfor lavbundsprojekter?

- Når kulstofrig tørvejord drænes bliver jorden iltrig og organisk materiale nedbrydes og frigiver CO₂.
- Når den vådlægges forhindres nedbrydning af kulstof og frigivelsen af CO₂ minimeres.
- Kan reducere med omkring 40 ton CO₂/ha/år.

Ordning	Jordfordeling	Projektejer og projektledelse
Klima-Lavbundsordningen	Ingen jordfordeling	Kommuner, Limfjordssekretariatet, private lodsejere og fonde. Lodsejere kan være projektejere.
Klima-Lavbundsordningen	Med jordfordeling	Naturstyrelsen i samarbejde med lodsejerrepræsentanter. Lodsejere kan ikke være projektejere.
Vand- og klimaprojekter	Med jordfordeling	Kommuner, Naturstyrelsen og Limfjordssekretariatet i samarbejde med lodsejerrepræsentanter. Lodsejere kan ikke være projektejere.

Miljøstyrelsen

Landbrugsstyrelsen

Værditabsmodel



Forundersøgelsen

- **Forundersøgelsen afdækker, om dit areal er egnet til etablering af et reelt projekt.**
- **Den vurderer, hvor stor en del af dit areal der kan vådlægges.**
- **Den undersøger, hvordan fremtidige problemer med vand uden for projektområdet kan undgås.**
- **Den sikrer, at alle involverede lodsejere kan og vil indgå i projektet.**




Hvorfor minivådområder?


- **Mest effektive virkemiddel til at reducere nærringsstofftab.**
- **Stor indflydelse på efterafgrødekravet.**
- **Et minivådområde fjerner omkring 485 kg N/ha/år.**



Ekstensivering
Ca. 20 kg N/ha



Skovrejsning
Ca. 20-25 kg N/ha



Lavbundsprojekter
Ca. 40 kg N/ha



Vådområder
Ca. 90 kg N/ha



Minivådområder
ca. 485 kg N/ha




Udtagningskonsulenterne

TEAM SJÆLLAND



1 ha minivådområde



20 ha brak/skov



50 ha efterafgrøder



8750 kg N kvotetræk



Udtagningskonsulenterne

TEAM SJÆLLAND

Oversigt over standardomkostninger for minivådområder

Post	Startpris (kr.)	Pris pr. m ² beregnet som 1 procent af drænoplanet (kr.)
Samlet for obligatoriske anlægsdele	204.000	40
Udgifter til slutopmåling ved landinspektør (obligatorisk)	13.600	Fast pris
Etablering af pumpe, pumpebrønd og evt. reservoir	80.000	10
Etablering af plantedække på lavvandede zoner	3.300	1
Etablering af sti/kørefast areal	9.800	Fast pris
Konsulentudgifter til byggerådgivning	14.900	Fast pris
Andre udgifter til bl.a. myndighedstilladelser- og gebyrer	7.000	Fast pris
Arkæologiske forundersøgelser	13.700	3



Naturkortet

Indtast cvr-nummer på den ejer du ønsker at se naturkortet for.





ESGreenTool Report

Samler din virksomheds bæredygtige tiltag i én rapport



 [LÆS MERE](#)

Digitale jordkort 2024

Konsulentinformation

Indtast cvr-nummer på den landmand du ønsker at se jordkort for:





Risikokort: Våde og vandlidende marker

Konsulentinformation

Indtast cvr-nummer på den landmand du ønsker at se risikokort for:





Reducér fosfortab

Konsulentinformation

Indtast cvr-nummer på den landmand, du ønsker at se kort over risiko for fosfortab fra dyrkningsfladen for





Kløverandel i græsmarker

Konsulentinformation

Indtast cvr-nummer på den landmand du ønsker at se kløvergræs for:





Jordejere med tørvejord >20 hektar

Konsulent Information



Gødningsstrategi for Vinterraps 2025

Konsulentinformation

Indtast cvr-nummer på den kunde du ønsker at se marker for.



Minivådområder -

Se mulig placering

Indtast cvr-nummer på den ejer du ønsker at se minivådområde for.



Minivådområder

Se mulig placering

[Etablering af minivådområder - Klik her](#)



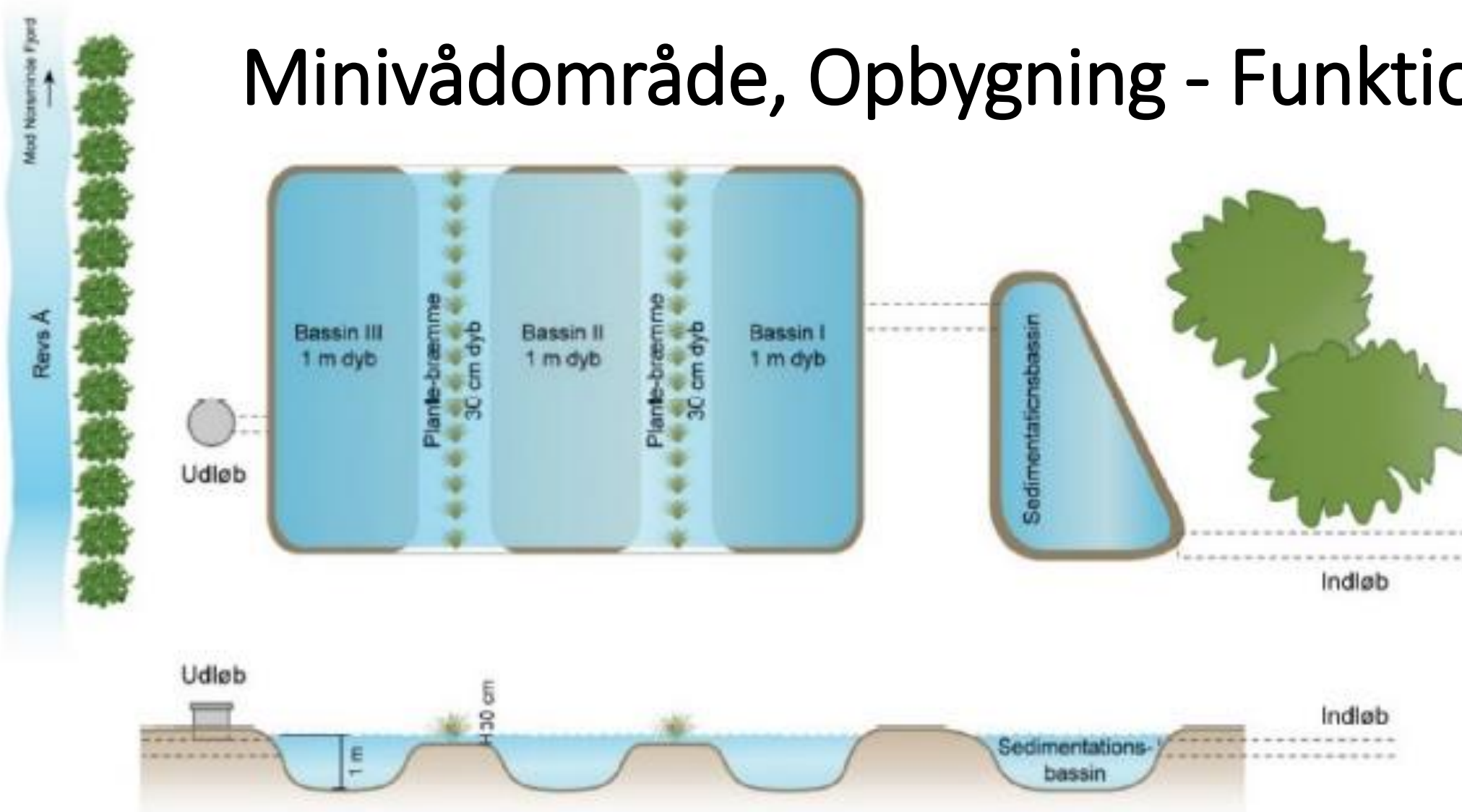

Minivådområder – Hvordan?



Udtagningskonsulenterne

TEAM SJÆLLAND

Minivådområde, Opbygning - Funktion



Minivådområde anlægges

2019



2021



2022



Udtagningskonsulenterne

TEAM SJÆLLAND

Grundbetaling på projektarealer

- **Grundbetaling: Vand og naturprojekter er omfattet af– ARTIKEL 4, Projektarealer (når de er Direktivimplementerende)
–Kan beholde GB!**
- **Du skal have fået GB for arealet i ét år, i en given tidsperiode. Eks. 2015 til 2023.**
- **Du skal være "aktiv landbruger"**
- **Aktivitetskrav: for vådt til at køre med almindelige landbrugsmaskiner**
 - er man undtaget og kan bruge art. 4.
 - **Det samme gælder rydningspligten**

Tøv ikke med at kontakte os, hvis du har spørgsmål til udtagningsindsatsen!



Udtagningskonsulenterne Sjælland, se udtagningskonsulenterne.dk

- Line Søndergaard Olsen, Tlf. 2044 0460, mail: liso@vkst.dk
- Mikael Kirkhoff Samsøe, Tlf. 2146 7458, mail: mks@vkst.dk
- Kjeld Pedersen, Tlf. 2324 6862, mail: kbp@vkst.dk



Udtagningskonsulenterne

TEAM SJÆLLAND